



GOBIERNO DE ESPAÑA

VICEPRESIDENCIA PRIMERA DEL GOBIERNO
MINISTERIO DE HACIENDA


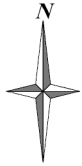
SECRETARÍA DE ESTADO DE HACIENDA
DIRECCIÓN GENERAL DEL CATASTRO



Sede Electrónica del Catastro

Provincia de SEVILLA
Municipio de GUADALCANAL
Coordenadas U.T.M. Huso: 30 ETRS89

ESCALA 1:1,000

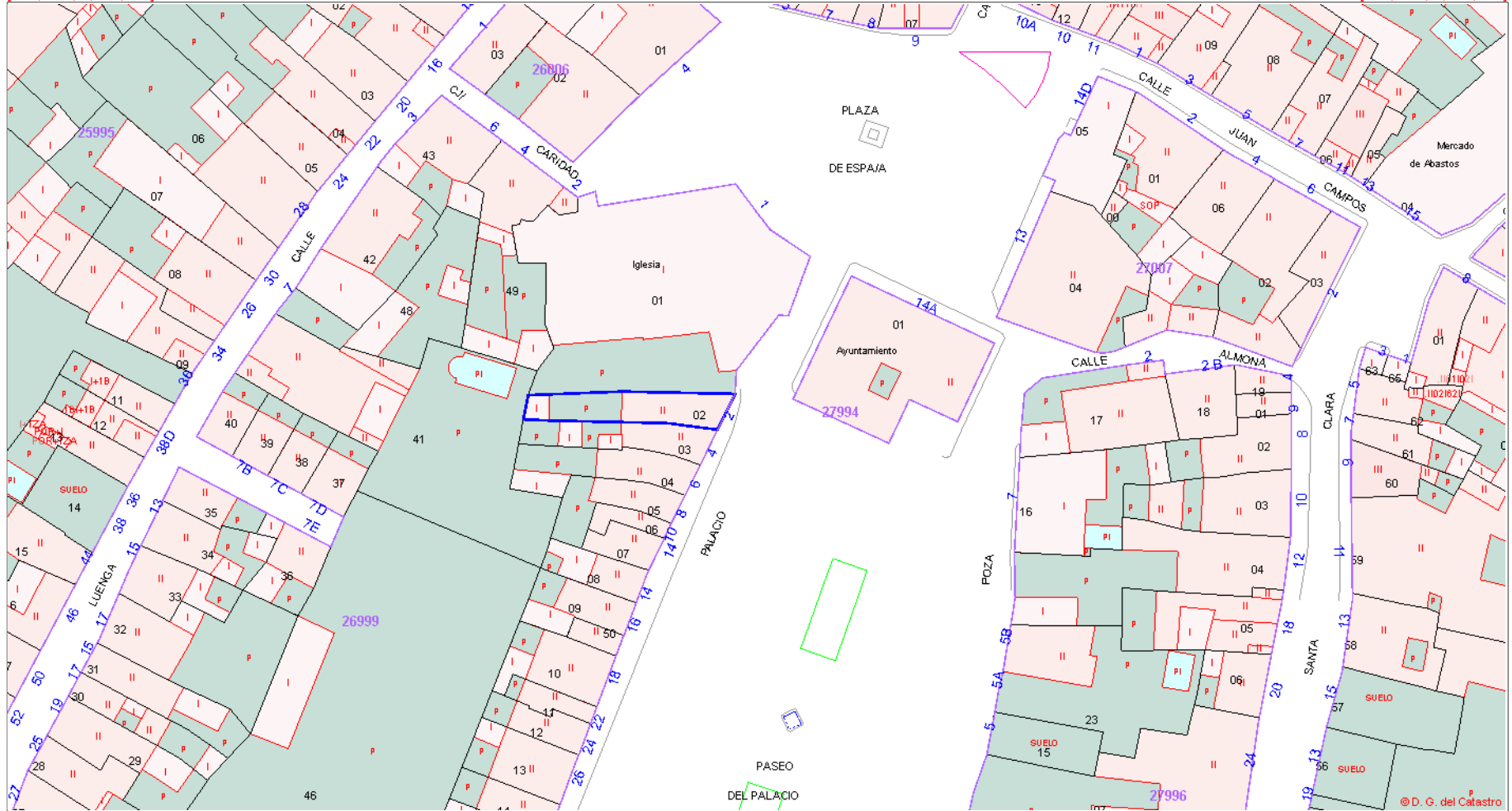


CARTOGRAFÍA CATASTRAL

Parcela Catastral: 269902TH5129N

[252,491 ; 4,219,848]

[252,731 ; 4,219,848]



[252,491 ; 4,219,718]

[252,731 ; 4,219,718]